

COMUNE DI ORTUCCHIO

Provincia di L'Aquila

VARIANTE AL PIANO REGOLATORE GENERALE ZONIZZAZIONE GENERALE

tavola 7 zona nord scala 1:2000

il progettista
Arch. Maria Concetta MARCIORIO
Geom. Antonio BASILE

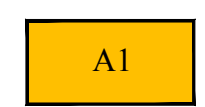
il Segretario Generale
Dot. Giuseppe ANDI

il Responsabile del Servizio Urbanistico
Ing. Simona LEOPARDO

il Sindaco Raffaele FAVORITI

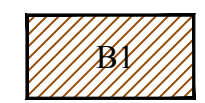
LEGENDA

ZONA A - CENTRO STORICO - MONUMENTI - SPECIFICITÀ

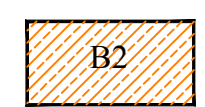


A1 CENTRO STORICO MONUMENTI

ZONA B - RESIDENZIALE DI COMPLEMENTO

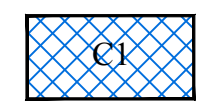


B1 ZONA DI RISTRUTTURAZIONE

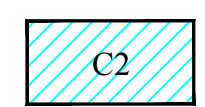


B2 ZONA DI RISTRUTTURAZIONE PARZIALMENTE EDIFICATA

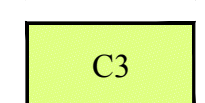
ZONA C - RESIDENZIALE DI ESPANSIONE



C1 ZONA DI ESPANSIONE DI INTEGRAZIONE URBANA

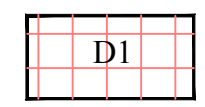


C2 ZONA DI ESPANSIONE RESIDENZIALE MISTA

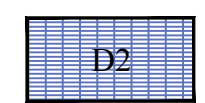


C3 ZONA EDILIZIA RESIDENZIALE PUBBLICA

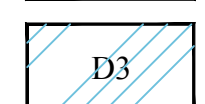
ZONA D - PRODUTTIVA



D1 ZONA MISTA ARTIGIANALE

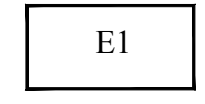


D2 ZONA COMMERCIALE

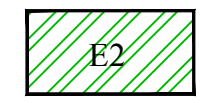


D3 ZONA INDUSTRIALE

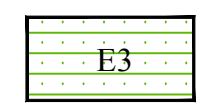
ZONA E - AGRICOLA



E1 ZONA AGRICOLA MONTANA

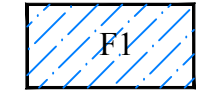


E2 ZONA AGRICOLA



E3 ZONA AGRICOLA FUCENSE

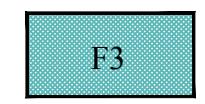
ZONA F - SERVIZI



F1 ZONA PER ATTREZZATURE PUBBLICHE DI INTERESSE GENERALE




F2 ZONA PER VERDE PUBBLICO ATTREZZATO E RICETTIVO



F3 ZONA PIAZZE



PARCHIEGGI PUBBLICI



ZONA CIMITERIALE

PERIMETRI

AREE SOGGETTE A PROGETTO UNITARIO CONVENZIONATO

AREE A RISCHIO MOLTO ELEVATO R4 E A4 (P.S.A.1)

AMBITO AGRICOLO CAVE ESTRATTIVE

AMBITO DEL PIANO PAESISTICO

AMBITO DI APPLICAZIONE DELLA L.R. 12/1999

CONFINI COMUNALE

MONUMENTO

ARCHEOLOGICO

