STRALCIO P.R.G.

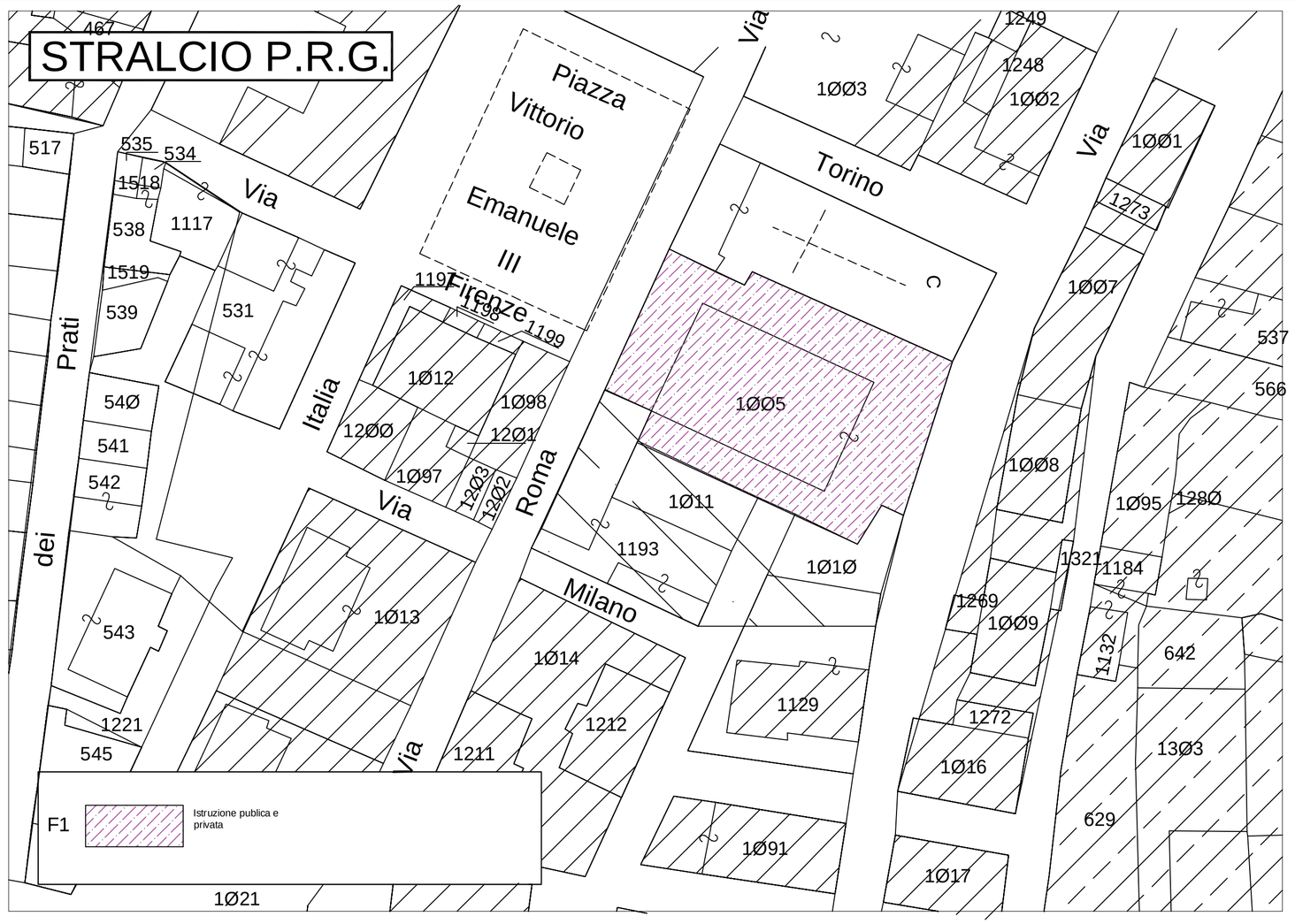

Foto satellitare

Lotto in oggetto

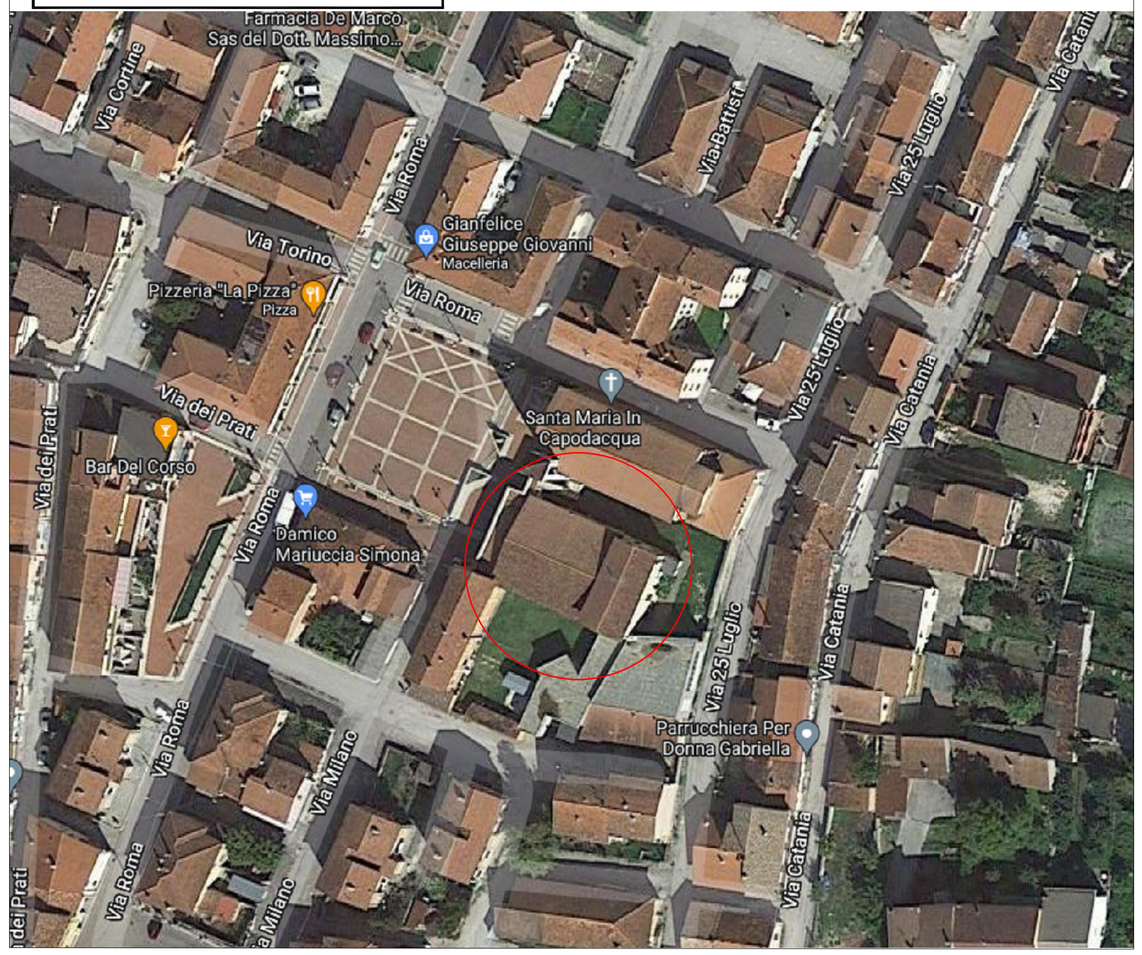

Rapporto fotografico







STRALCIO CATASTALE Georeferenziato

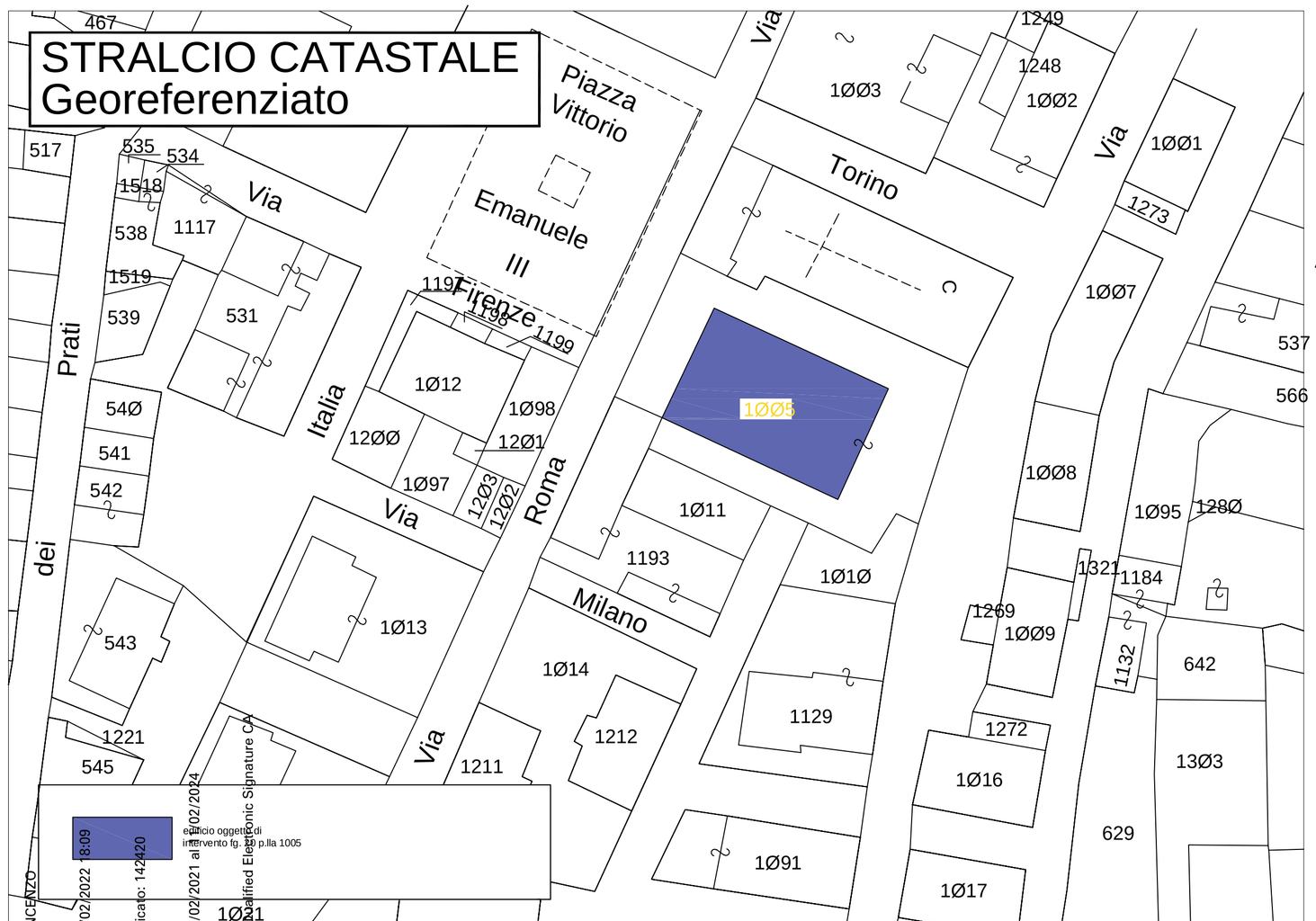

Firmato digitalmente da:

Rilievo Planoaltimetrico

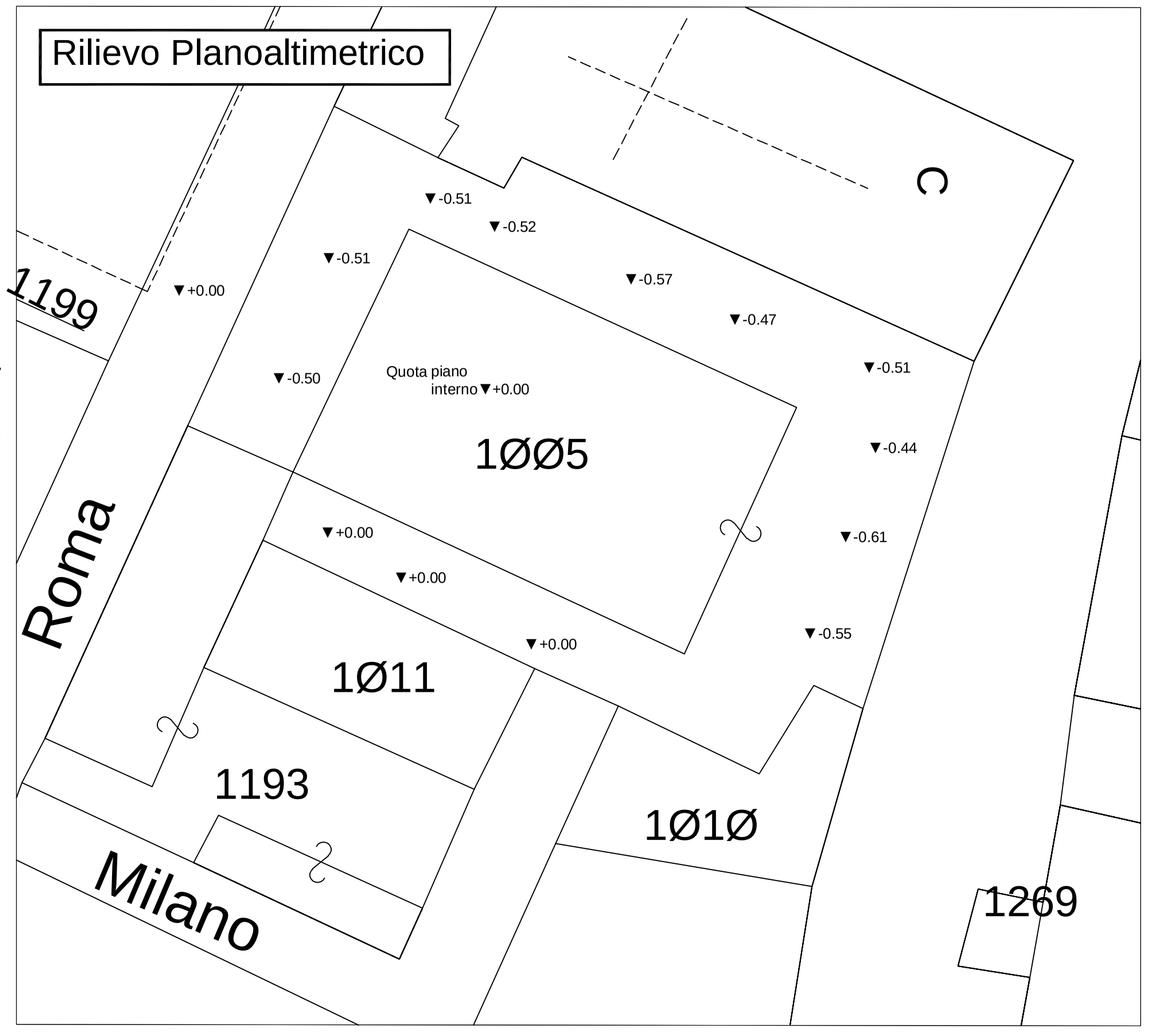

Ing.Vincenzo Santilli
San Benedetto dei Marsi (AQ)
+39 320 612 3123 | +39 329 612 1297 | +39 0863 867208
santilli.ingegneria@gmail.com
www.santilliingegneria.com
P.IVA 01806220669

Santilli

OGGETTO: DEMOLIZIONE E RISCOSTRUZIONE di edificio pubblico sito in Piazza Vittorio Emanuele III, già destinato a edilizia scolastica, antisismico ed in Bio Edilizia, finalizzato alla creazione di un polo per l'infanzia creando nuovi posti a servizio dei comuni di Ortucchio, Gioia dei Marsi e Lecce nei Marsi.

COMMITTENTE: COMUNE DI ORTUCCHIO (AQ)

UBICAZIONE: ORTUCCHIO (AQ), Piazza Vittorio Emanuele III

DATI CATASTALI: f. 20 m.1005/1011

n. RIFERIMENTO 1_22_PNRR ORTUCCHIO PRATICA: B.NIDO E SCUOLA DELL'INFANZIA

TAV: U01

TAVOLE COMPONENTI IL PROGETTO
- U01. Stralcio PRG
- U01. Foto Satellitare/aerea
- U01. Stralcio Catastale georeferenziato
- U01. Rilievo Plano altimetrico area d'intervento

scale:

PROGETTISTA: ING. VINCENZO SANTILLI

COLLABORATORE: ING. VINCENZO SANTILLI

CONTROLLO QUALITA':

data:

TIMBRI E FIRMA

timbro e firma | timbro e firma | timbro e firma

Santilli Ingegneria srl - I disegni riprodotti sono protetti dalle leggi vigenti sui diritti d'autore, non possono essere riprodotti senza il consenso scritto della Santilli Ingegneria srl. Non può essere altresì ceduto a parti terze e a ditte concorrenti