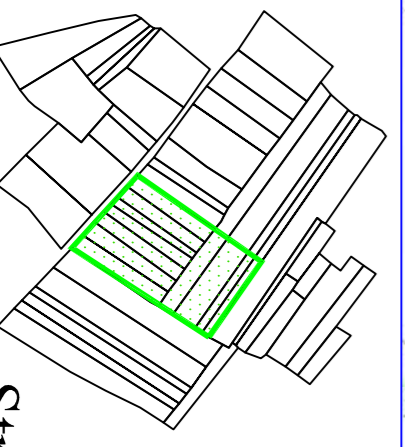
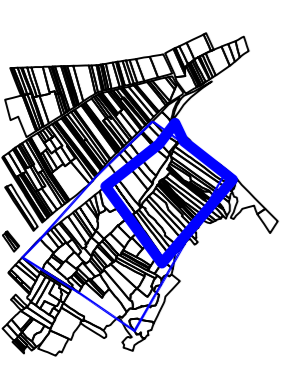


Stralcio Area Telespazio










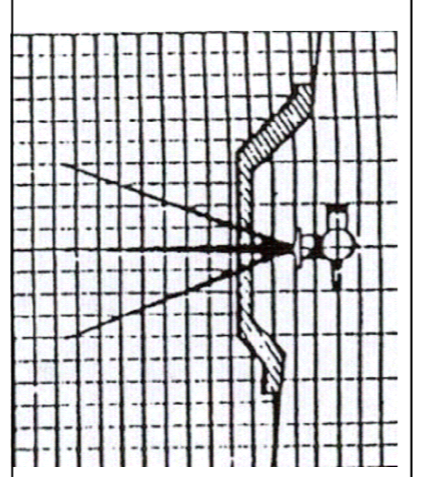
Stralcio Area cimiteriale




Stralcio Area cave

**LEGENDA :**

-  Arree particolarmente protette
-  Arree prevalentemente residenziali
-  Arree di tipo miste
-  Arree di intensa attività umana
-  Arree prevalentemente industriali
-  Arree esclusivamente industriali
-  Limite confini comunali



dot. ing. Giovanni Maria De Prati  
 via Luigi Valimari, 54  
 67051 AVEZZANO AQ  
 n° tel. 0863.21362 fax n° 0863.442184



**COMMITTENTE**

**COMUNE DI ORTUCCHIO**

**PROGETTO** *Classificazione acustica del territorio comunale (ex-L. n° 447/95) (Affidamento incarico C.I.G. Z56341E0C8 - Determina del Resp. le del Servizio Urbanistica n° 503/491 del 25.11.2021)*

Comune	<b>ORTUCCHIO</b>	PROVINCIA	<b>L'AQUILA</b>
Designazione	CLANG0-2022		

TAVOLA	003	Note:	Classificazione acustica del territorio
SCALA	1:4.000		

**DATA** 27.05.2022

**IL TECNICO COMPETENTE**  
 (Regione Abruzzo n°126  
 determinazione n°92/274 del  
 10.05.2004 ELENCO NAZIONALE N°1359)

Dot. Ing. Giovanni Maria De Prati

